KATEGORIZACE ÚZEMÍ KRUŠNÝCH HOR Z HLEDISKA JEHO VÝZNAMNOSTI VE VZTAHU K VÝSKYTU TETŘÍVKA OBECNÉHO – ZÁPADNÍ KRUŠNÉ HORY



Soubor map

Vladimír Bejček, Petra Šímová, Karel Šťastný

Anotace:

Mapový soubor je výsledkem dlouhodobého výzkumu ekologie tetřívka obecného *(Tetrao tetrix)* v Krušných horách. Mapy syntetizují údaje o výskytu tohoto silně ohroženého druhu v období jarního toku nebo v jiných obdobích roku důležitých z hlediska biologie druhu (hnízdění, vodění kuřat, zimování) a výskytu vhodných a potenciálně vhodných biotopů. Výsledkem syntézy prostorových vrstev v prostředí GIS a expertního přístupu je klasifikace řešeného území do tří kategorií: **(A) – Plochy klíčové** pro udržení populace tetřívka obecného z hlediska kvality biotopu (fáze rozmnožování, hnízdění, zimování apod.), **(B) – Plochy mající potenciální perspektivu** pro výskyt tetřívka obecného (tj. plochy, kde je vhodné prostřednictvím plánovaných opatření zajistit vhodný biotop tetřívka obecného a podpořit tak funkčnost klíčových lokalit výskytu druhu); **(C) – Plochy v současnosti nevhodné** pro výskyt tetřívka obecného a na kterých není zároveň potřeba přijmout plánovaná opatření k zajištění vhodného biotopu pro tento druh.
Bližší informace o ekologii druhu v Krušných horách a metodice kategorizace území udává stejnojmenný projekt Ministerstva životního prostředí.

Autoři: Vladimír Bejček[1], Petra Šímová[2], Karel Šťastný[1]
Česká zemědělská univerzita v Praze, Fakulta životního prostředí, Kamýcká 129, 165 00 Praha 6 – Suchdol
[1]*Katedra ekologie*
[2]*Katedra aplikované geoinformatiky a územního plánování*

Rok vydání mapového souboru: 2007

Poděkování: Výzkum byl podpořen grantem GAČR GA206/01/1203 - *Management tetřívka obecného* (*Tetrao tetrix) ve vybraných oblastech České republiky*

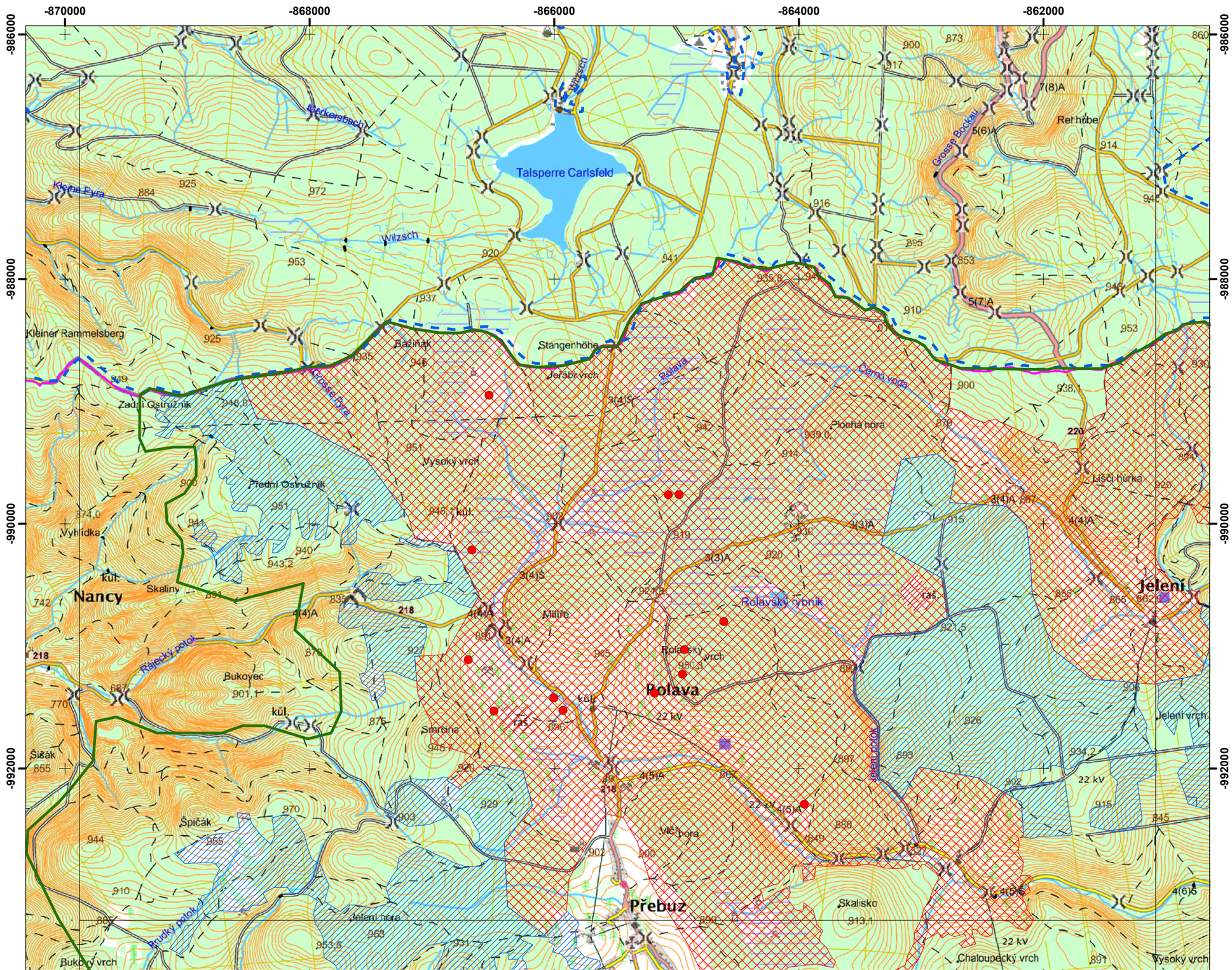

Kategorizace území Krušných hor z hlediska jeho významnosti ve vztahu k výskytu tetřívka obecného

Mapový podklad: DMÚ25 (c) Vojenský geografický a hydrometeorologický ústav, Dobruška

Zpracované vrstvy: (c) Vladimír Bejček 2007

Souřadnicový systém: S-JTSK ("East-North")

1:31 869

0 0,5 1 2 3 4 Km

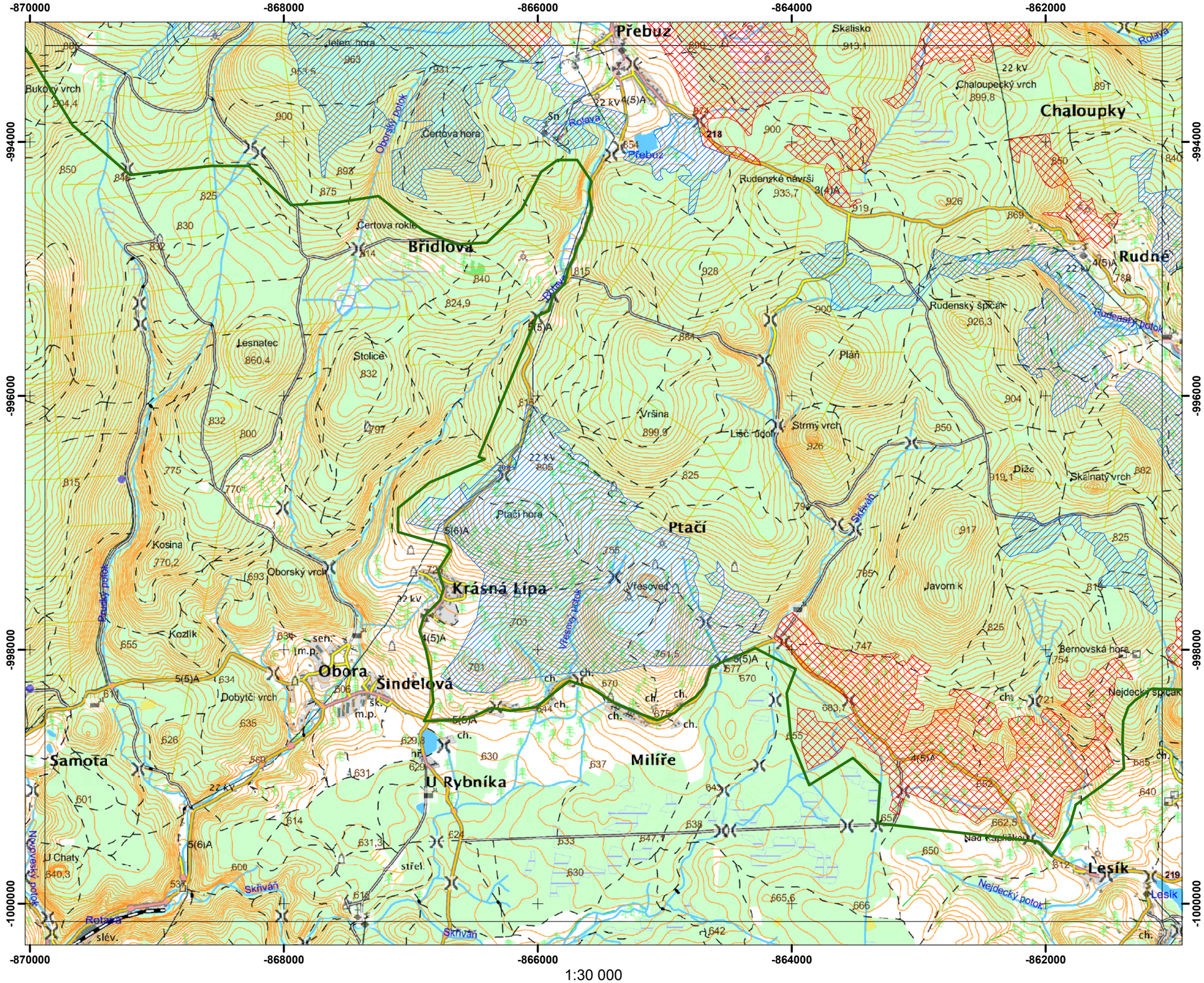

Kategorizace území Krušných hor z hlediska jeho významnosti ve vztahu k výskytu tetřívka obecného

Mapový podklad: DMÚ25 (c) Vojenský geografický a hydrometeorologický ústav, Dobruška

Zpracované vrstvy: (c) Vladimír Bejček 2007

Souřadnicový systém: S-JTSK ("East-North")

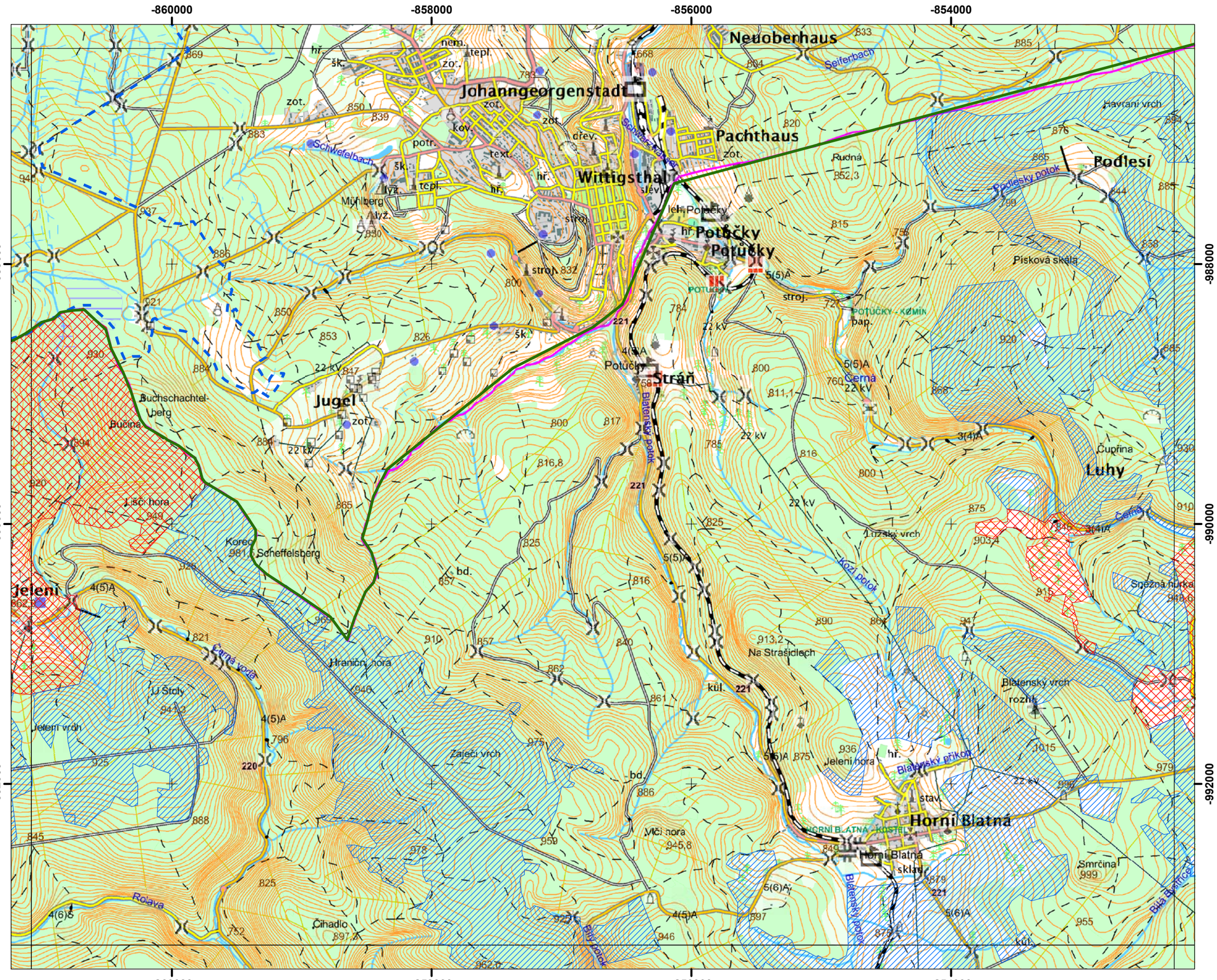

Klad mapových listů

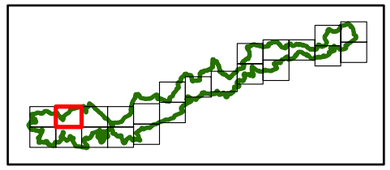

N

Legenda

- A zóna
- B zóna
- C zóna
- Výskyt tetřívka obecného
- Hranice řešeného území
- SPA Německo
- SPA ČR
- Klad listů

Kategorizace území Krušných hor z hlediska jeho významnosti ve vztahu k výskytu tetřívka obecného

Mapový podklad: DMÚ25 (c) Vojenský geografický a hydrometeorologický ústav, Dobruška

Zpracované vrstvy: (c) Vladimír Bejček 2007

Souřadnicový systém: S-JTSK ("East-North")

1:30 000

0 0,5 1 2 3 4 Km

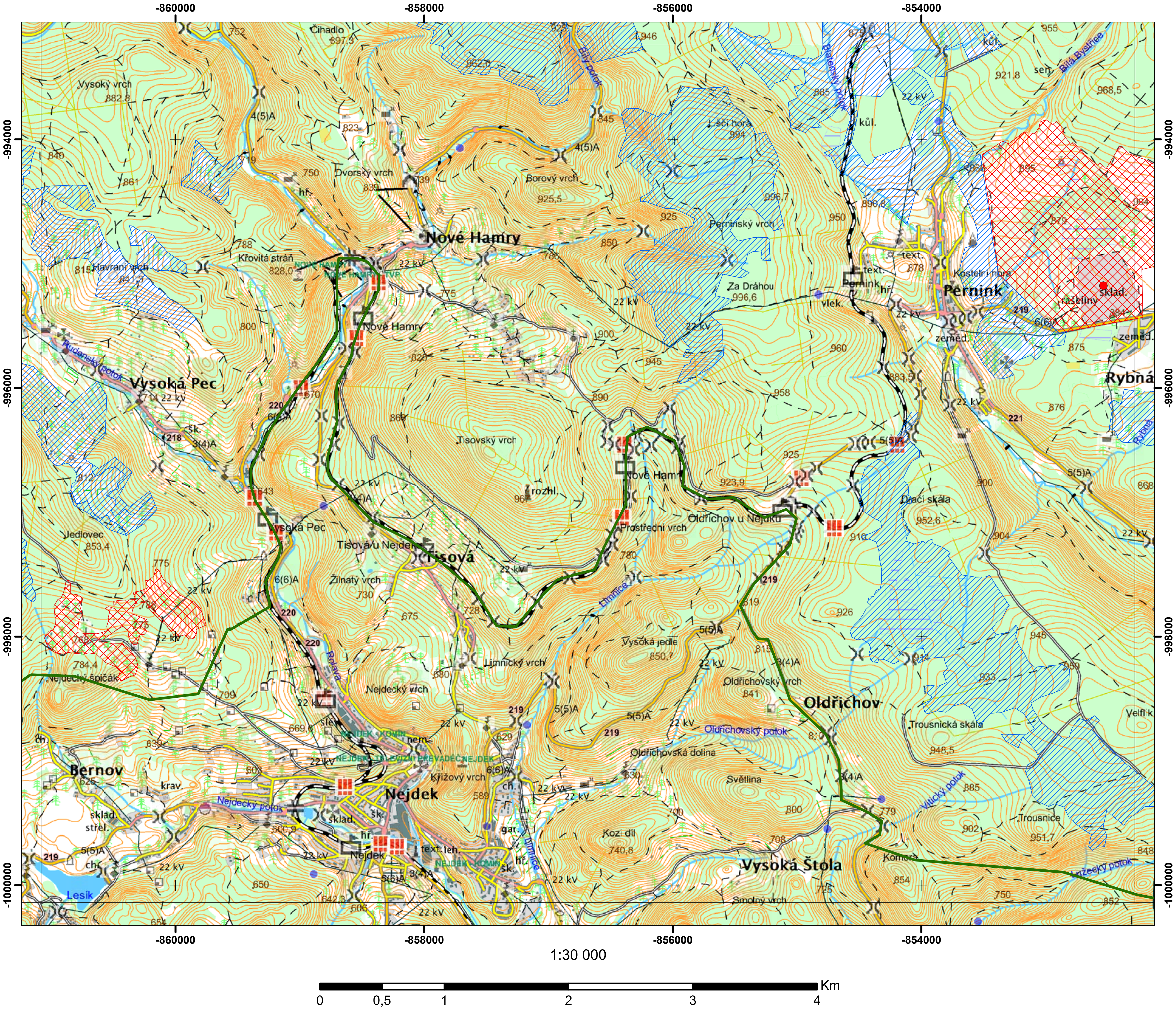

Klad mapových listů

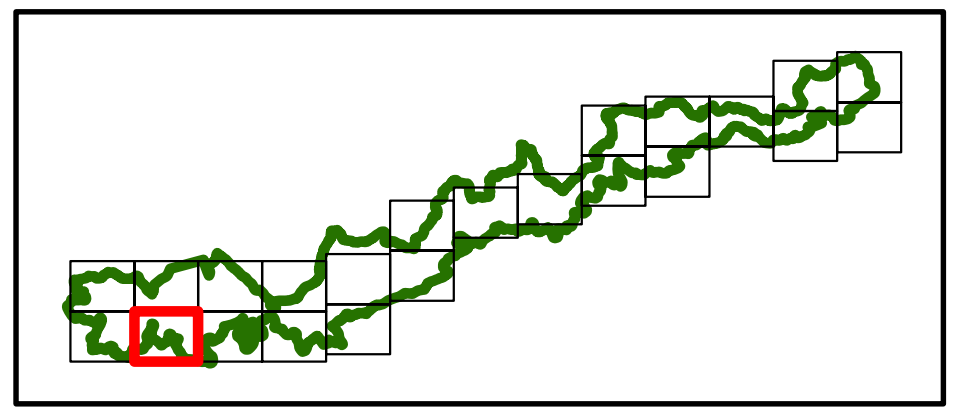

Legenda

- A zóna
- B zóna
- C zóna
- Výskyt tetřívka obecného
- Hranice řešeného území
- SPA Německo
- SPA ČR
- Klad listů

Kategorizace území Krušných hor z hlediska jeho významnosti ve vztahu k výskytu tetřívka obecného

Mapový podklad: DMÚ25 (c) Vojenský geografický a hydrometeorologický ústav, Dobruška

Zpracované vrstvy: (c) Vladimír Bejček 2007

Souřadnicový systém: S-JTSK ("East-North")

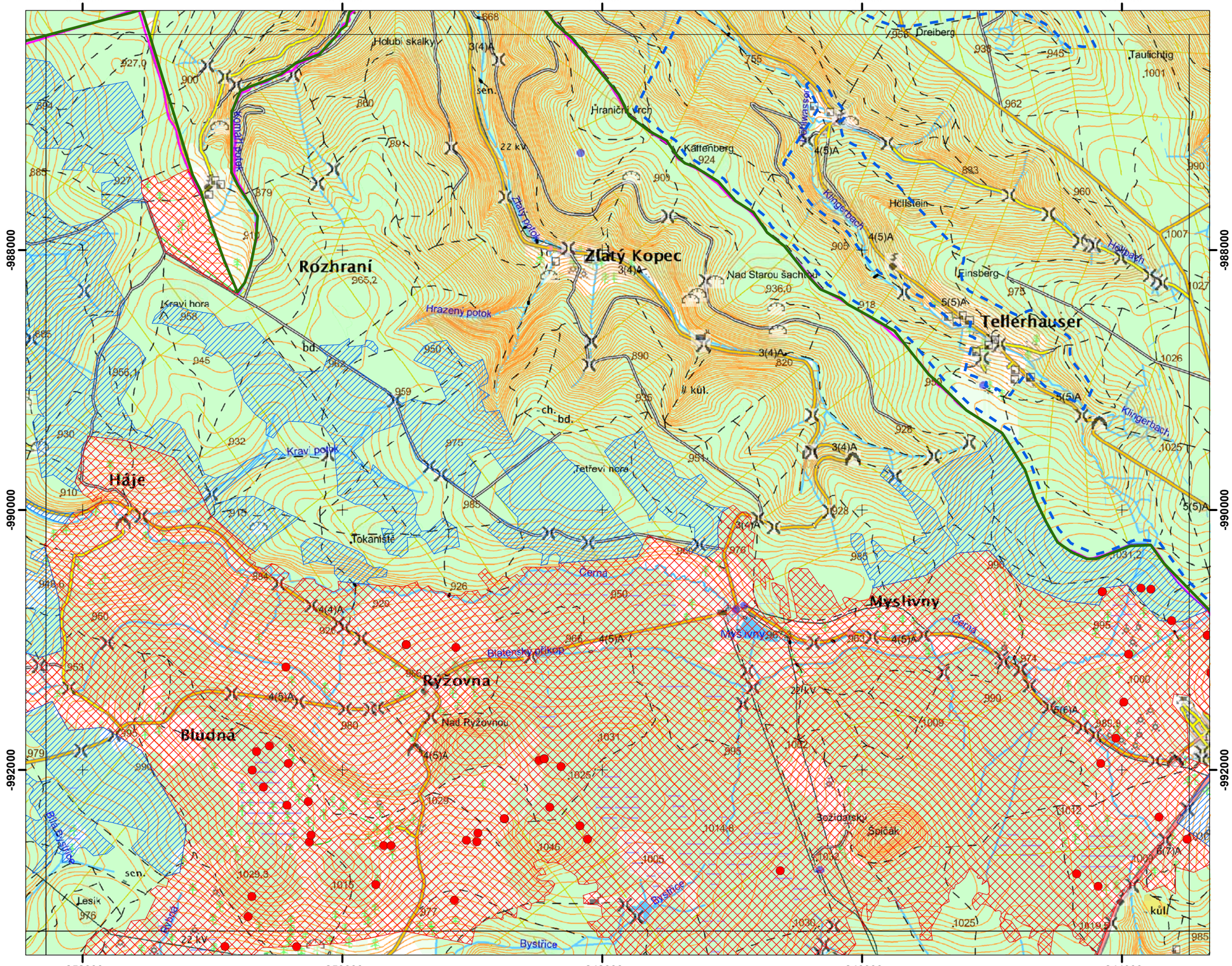

1:30 000

0 0,5 1 2 3 4 Km

Klad mapových listů

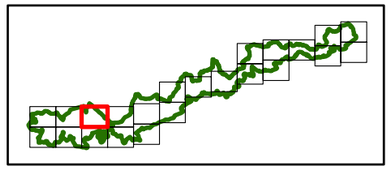

N

Legenda

- A zóna
- B zóna
- C zóna
- Výskyt tetřívka obecného
- Hranice řešeného území
- SPA Německo
- SPA ČR
- Klad listů

Kategorizace území Krušných hor z hlediska jeho významnosti ve vztahu k výskytu tetřívka obecného

Mapový podklad: DMÚ25 (c) Vojenský geografický a hydrometeorologický ústav, Dobruška

Zpracované vrstvy: (c) Vladimír Bejček 2007

Souřadnicový systém: S-JTSK ("East-North")

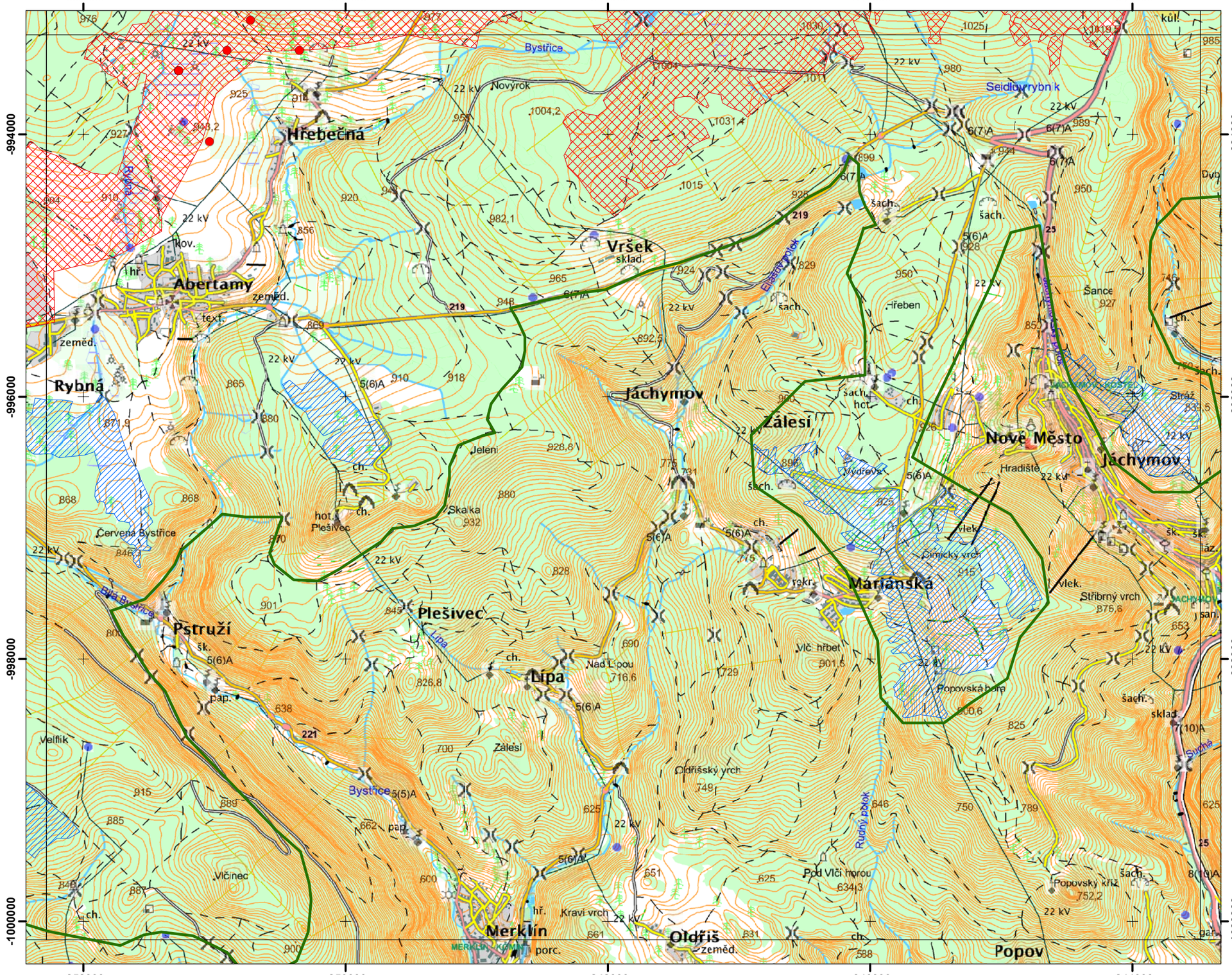

Klad mapových listů

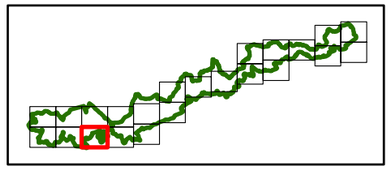

N

Legenda

- A zóna
- B zóna
- C zóna
- Výskyt tetřívka obecného
- Hranice řešeného území
- SPA Německo
- SPA ČR
- Klad listů

Kategorizace území Krušných hor z hlediska jeho významnosti ve vztahu k výskytu tetřívka obecného

Mapový podklad: DMÚ25 (c) Vojenský geografický a hydrometeorologický ústav, Dobruška

Zpracované vrstvy: (c) Vladimír Bejček 2007

Souřadnicový systém: S-JTSK ("East-North")

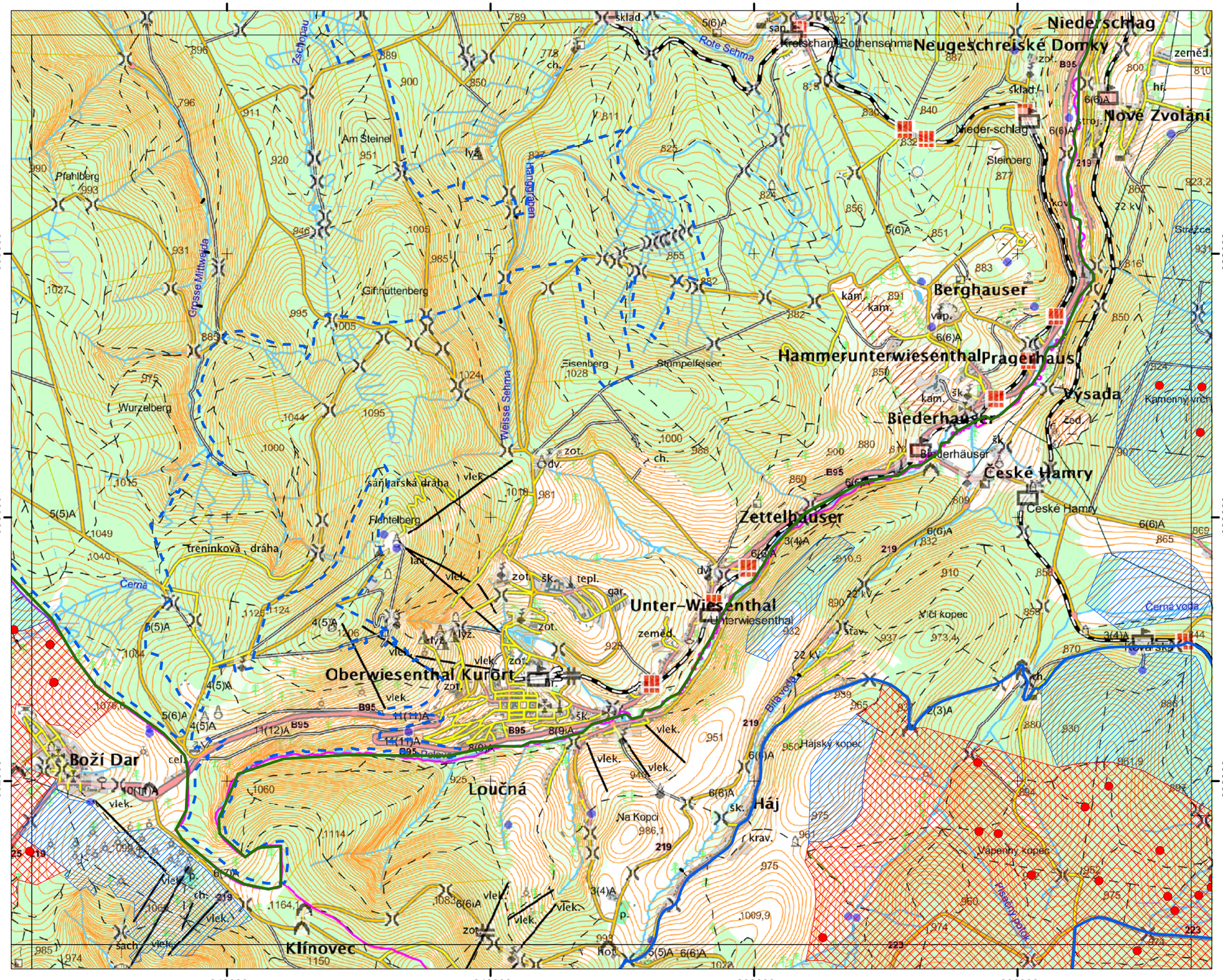

Klad mapových listů

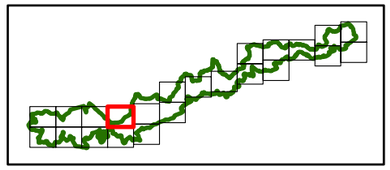

N

Legenda

- A zóna
- B zóna
- C zóna
- Výskyt tetřívka obecného
- Hranice řešeného území
- SPA Německo
- SPA ČR
- Klad listů

Kategorizace území Krušných hor z hlediska jeho významnosti ve vztahu k výskytu tetřívka obecného

Mapový podklad: DMÚ25 (c) Vojenský geografický a hydrometeorologický ústav, Dobruška

Zpracované vrstvy: (c) Vladimír Bejček 2007

Souřadnicový systém: S-JTSK ("East-North")

1:30 000

0 0,5 1 2 3 4 Km

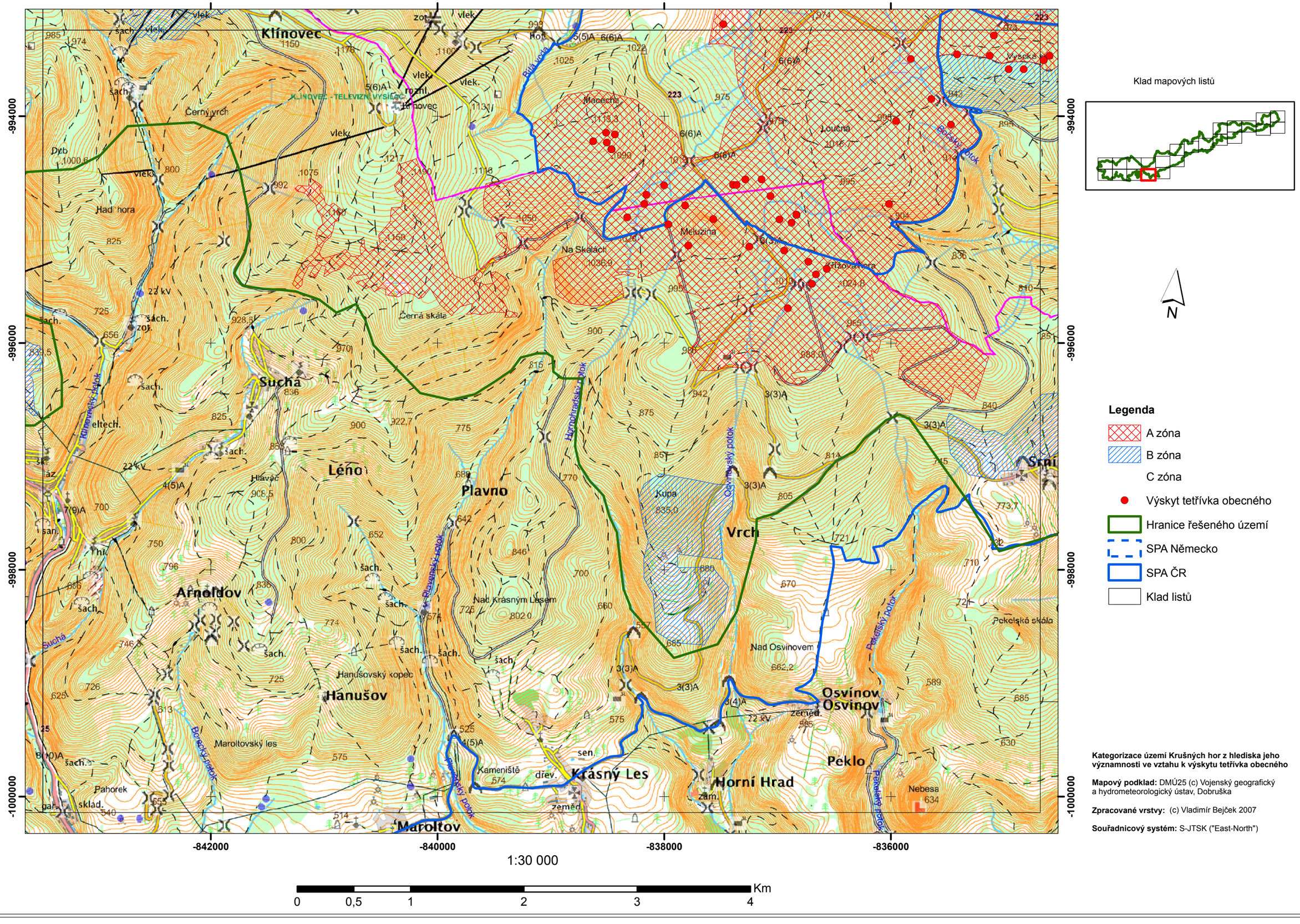

Kategorizace území Krušných hor z hlediska jeho významnosti ve vztahu k výskytu tetřívka obecného

Mapový podklad: DMÚ25 (c) Vojenský geografický a hydrometeorologický ústav, Dobruška

Zpracované vrstvy: (c) Vladimír Bejček 2007

Souřadnicový systém: S-JTSK ("East-North")