

INDEX VHODNOSTI BIOTOPU PRO BOBRA EVROPSKÉHO (*CASTOR FIBER*) - LABE.



Soubor map

Petra Šimová, Aleš Vorel

Anotace:

Soubor map je součástí výsledků dlouhodobého výzkumu ekologie bobra evropského (*Castor fiber*). Dokumentuje hodnoty indexu vhodnosti biotopu (HSI) pro tento druh na klíčových úsecích a přítocích Labe. Výpočet HSI je založen na podrobném mapování biotopů a pobytových známek bobra v řešeném území a nejnovějších poznatcích ekologie druhu. Je realizován formou nových Python skriptů pro program ArcGIS 9.x.

Autoři: Petra Šimová², Aleš Vorel¹

Česká zemědělská univerzita v Praze, Fakulta životního prostředí, Kamýcká 129, 165 00 Praha 6 – Suchbátka

¹*Katedra ekologie*

²*Katedra aplikované geoinformatiky a územního plánování*

Rok vydání mapového souboru: 2010


Poděkování: Výzkum byl podpořen grantem MŽP Analýza parametrů predikce šíření a model disperze bobra evropského v ekosystémech střední Evropy

Labe - okraj Děčína








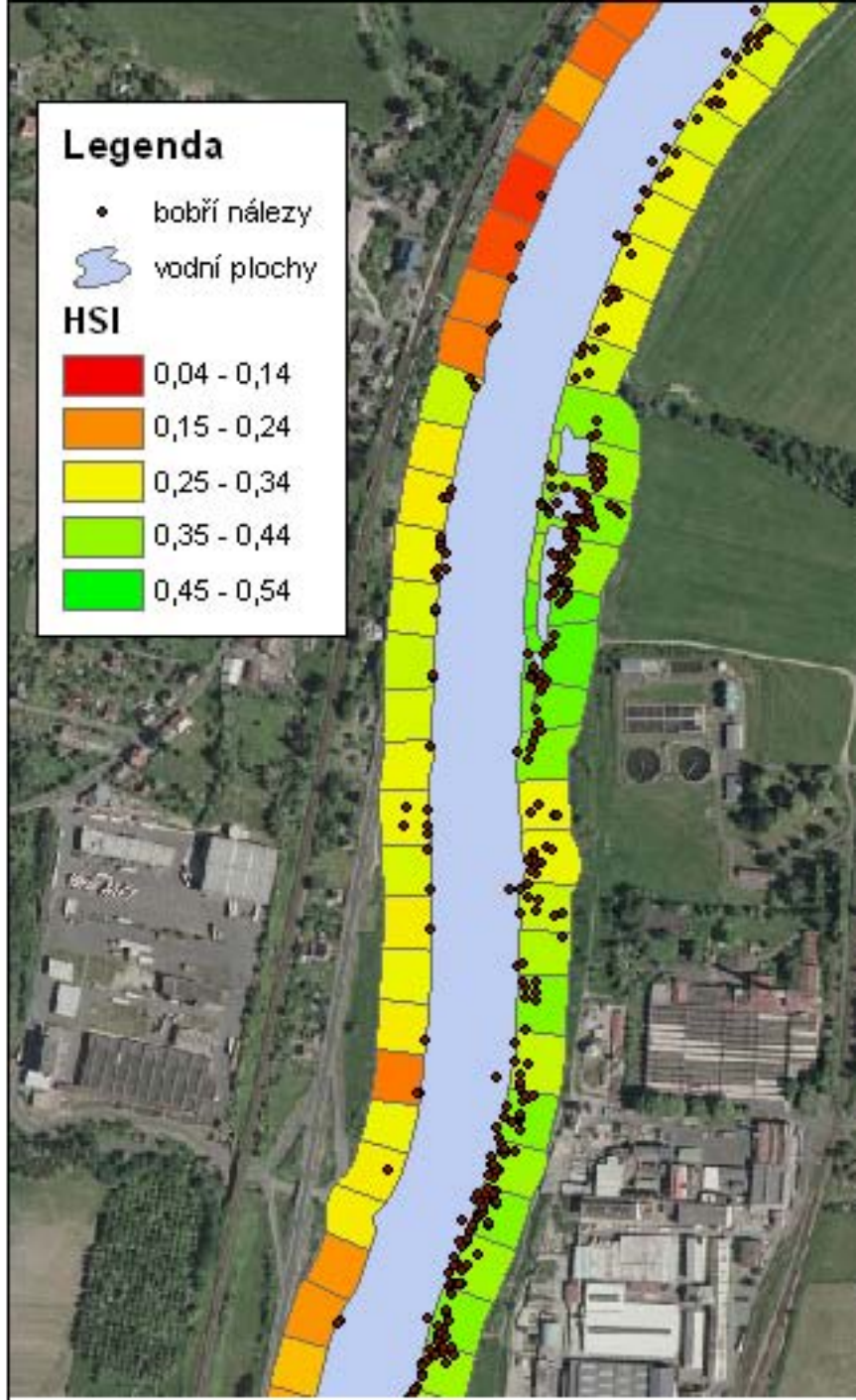
0 160 320 640 Meters

Legenda


- bobří nálezy
-  vodní plochy

HSI

-  0,04 - 0,14
-  0,15 - 0,24
-  0,25 - 0,34
-  0,35 - 0,44
-  0,45 - 0,54




Labe - Studený potok





Legenda


• bobří nálezy


 vodní plochy


HSI

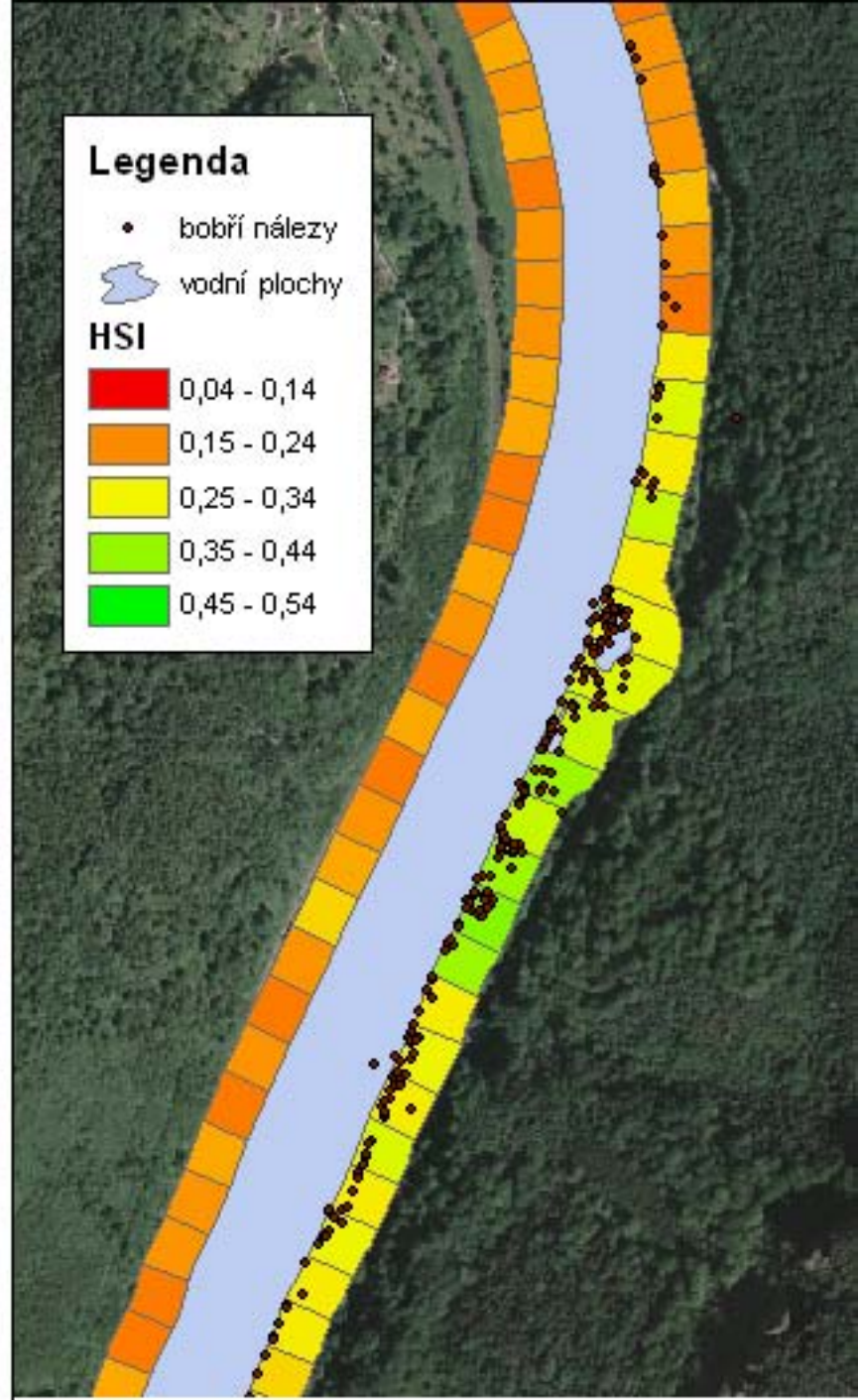
 0,04 - 0,14

 0,15 - 0,24


 0,25 - 0,34

 0,35 - 0,44


 0,45 - 0,54



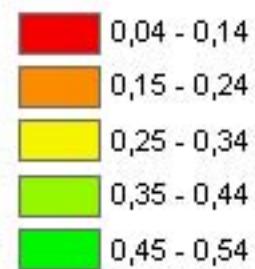
Labe - Nebočady




Legenda

- bobří nálezy
-  vodní plochy

HSI



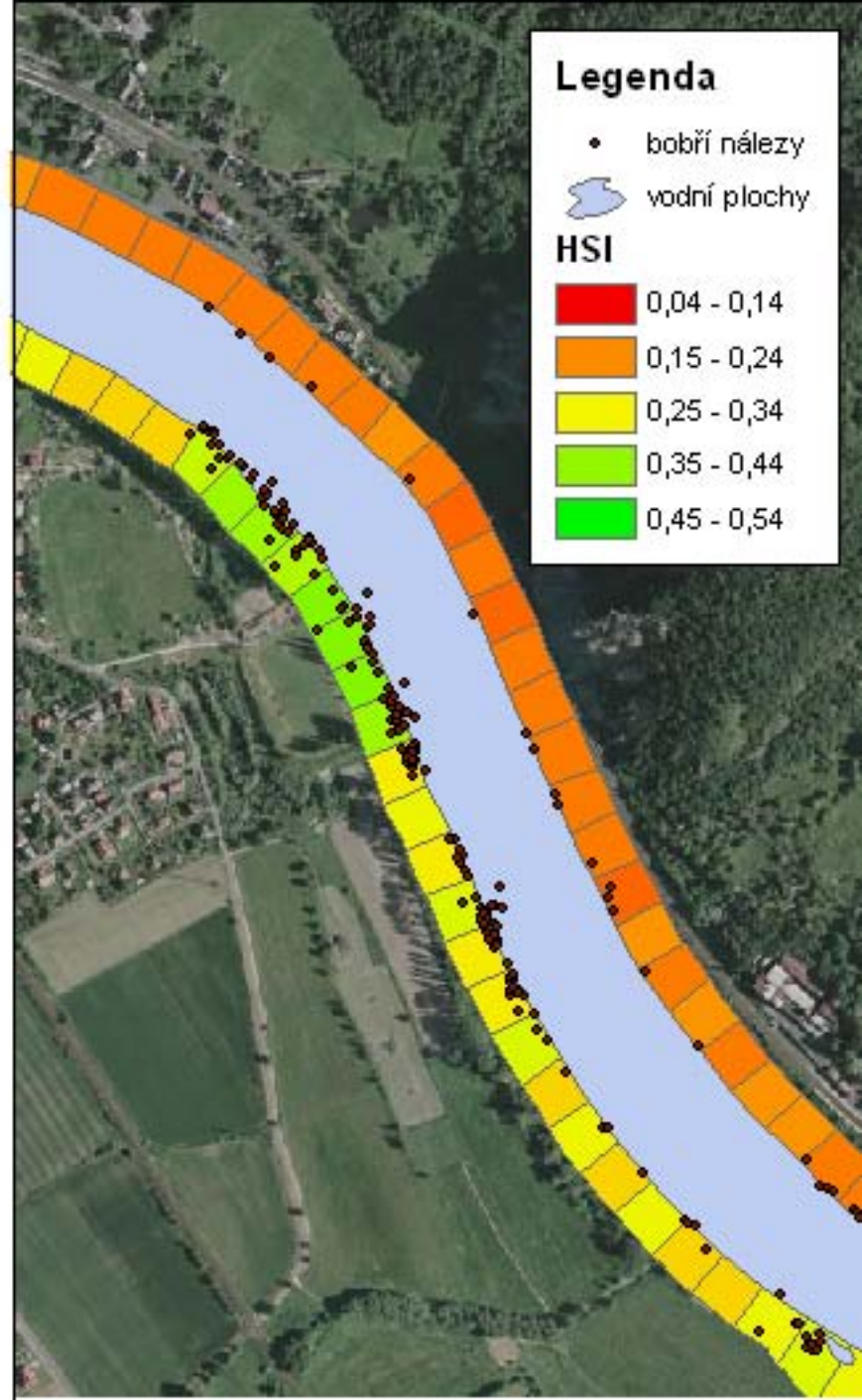
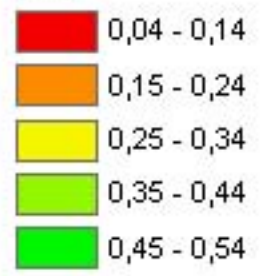
Labe - Valtířov



Legenda

- bobří nálezy
- vodní plochy

HSI



Labe - Svádov

