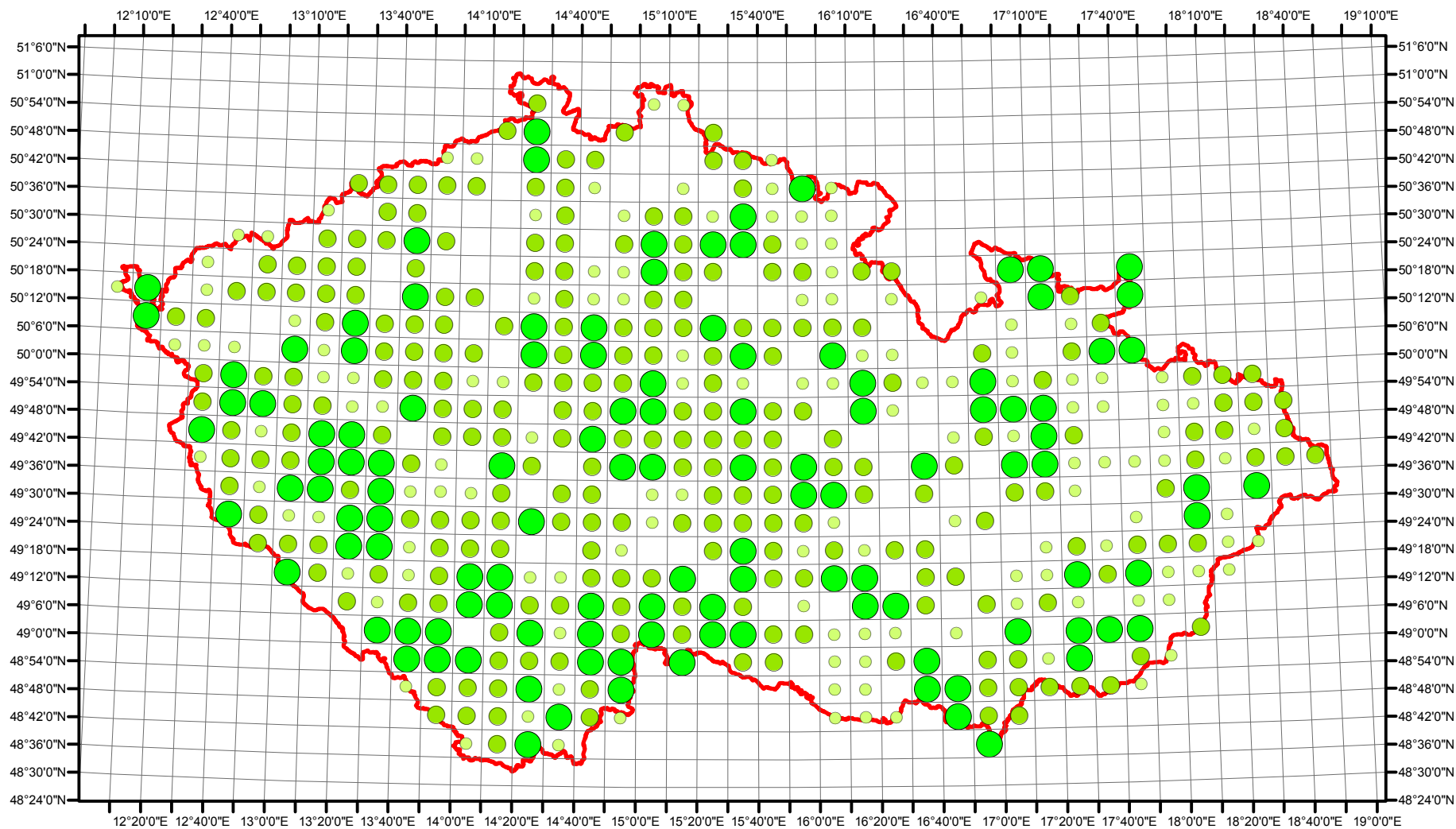






# Rozsireni *Locustella naevia* v CR v letech 1985 - 1989

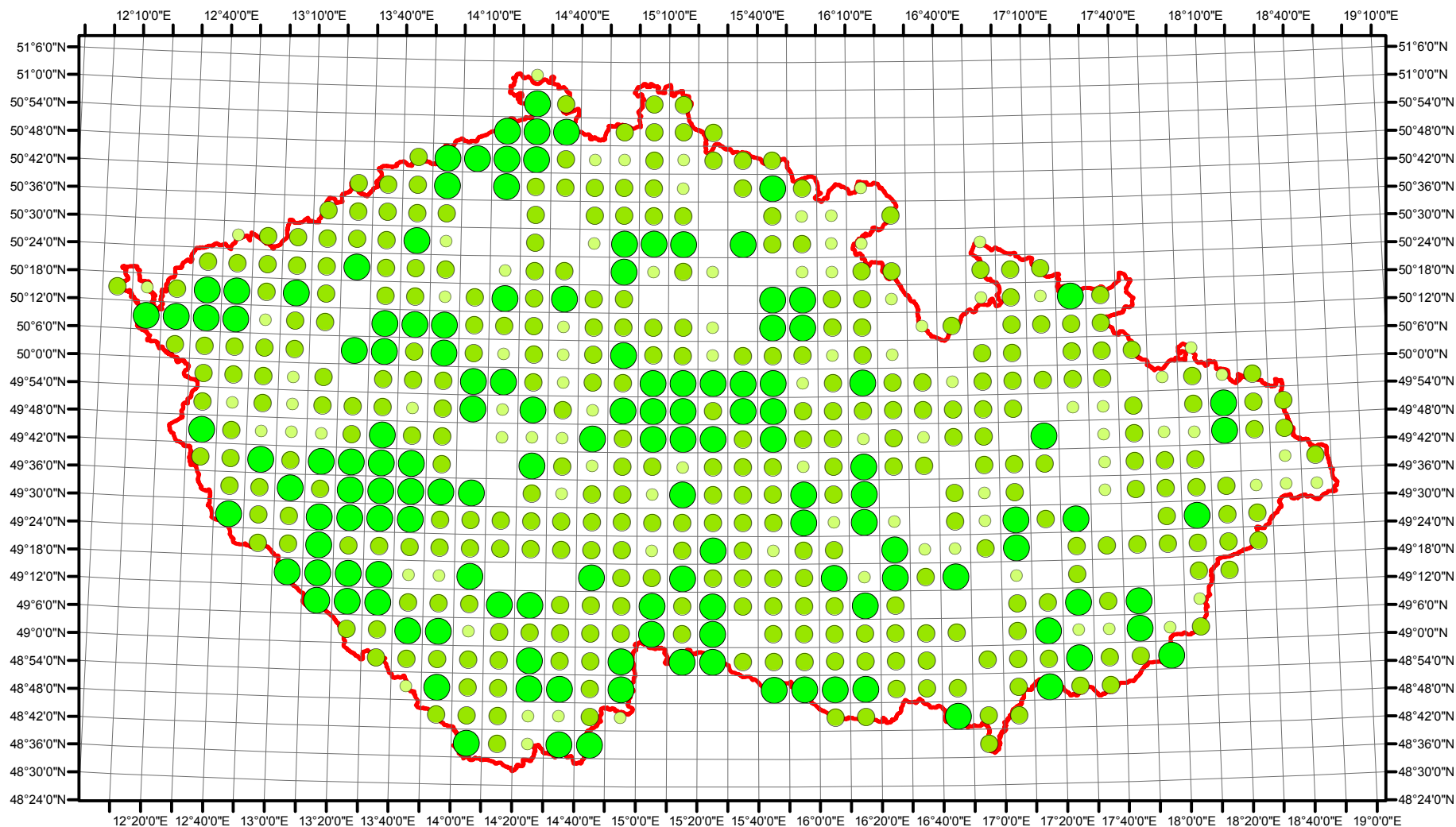


Vstupní ornitologická data:  
(C) Vladimír Bejček a Karel Šťastný  
GIS zpracování:  
(C) Petra Šimová  
Fakulta životního prostředí ČZU 2012


0 15 30 60 90 120 Kilometry

-  Možné hnízdění
-  Pravděpodobné hnízdění
-  Prokázané hnízdění
-  Hranice ČR

# Rozsireni *Locustella naevia* v CR v letech 2001 - 2003



Vstupní ornitologická data:  
(C) Vladimír Bejček a Karel Šťastný  
GIS zpracování:  
(C) Petra Šimová  
Fakulta životního prostředí ČZU 2012



- Možné hnízdění
- Pravděpodobné hnízdění
- Prokázané hnízdění
- Hranice ČR